

## ГОСУДАРСТВЕННЫЙ КОМИТЕТ ПО ИМУЩЕСТВУ РЕСПУБЛИКИ БЕЛАРУСЬ

**ТЕХНИЧЕСКИЙ ПАСПОРТ**  
**на сооружение**

Республиканское унитарное предприятие "Минское городское агентство по государственной регистрации и земельному кадастру"

(наименование организации по государственной регистрации недвижимого имущества, прав на него и сделок с ним)

Наименование: Склад металла

Назначение: 3 11 00 - Сооружение специализированное складов, хранилищ

Инвентарный номер: 500/С-

Адрес (местонахождение): Республика Беларусь, г. Минск, на территории ул. Тимирязева, 29

Составлен по состоянию на: 12.07.2021

Составил	<u>15.07.2021</u> (дата)	 (подпись)	<u>К.С. Гулаков</u> (инициалы, фамилия)
Проверил	<u>15.07.2021</u> (дата)	 (подпись)	<u>Е.Д. Кучук</u> (инициалы, фамилия)
Уполномоченное должностное лицо	<u>15.07.2021</u> (дата)	 (подпись) М.П.	<u>Е.Д. Кучук</u> (инициалы, фамилия)

Отметки



## 1. Общие сведения о сооружении

## 1.1. Перечень составных элементов сооружения

№ п/п	Литер	Наименование	Страница
1	2	3	4
1	A	Склад металла	2
2	a1	Площадка	2
3	a2	Эстакада	2
4	a3	Мостовой электрический кран	2

## 1.2. Общие характеристики сооружения

Наименование характеристики и ее единица измерения	Значение характеристики
1	2
1. Дата приемки в эксплуатацию	-
2. Год постройки	1953
3. Площадь, кв.м	1443.6
4. Физический износ, %	65

## 1.3. Сведения о стоимости

Вид стоимости	Дата определения	Стоимость, руб.	Документ о стоимости
1	2	3	4
Нет сведений	-	-	-

## 1.4. Сведения о земельных участках

Кадастровый номер	Площадь, га
1	2
5000000000006000479	16.6882

## 2. Характеристики составных (конструктивных) элементов сооружения

№ п/п	Литер	Наименование	Характеристики
1	2	3	4
1	A	Склад металла	Год постройки: 1953; Площадь: 1443.6 кв.м; Физический износ: 65 %;
1.1	a1	Площадка	Площадь: 1320.4 кв.м; Материал покрытия (основания): Песчано-гравийная смесь;
1.2	a2	Эстакада	Материал: Железобетон; Местоположение: на территории ул. Тимирязева, 29; Ширина: 23.85 м; Длина эстакады: 72.45 м; Высота: 8.62 м;
1.3	a3	Мостовой электрический кран	Материал: Металл; Примечание: грузоподъемность 5,0 т; Тип привода: Электрический; Количество: 1 шт.;

## 3. Сведения об обследованиях

Дата(ы) (период(ы)) обследования	Описание	Инициалы, фамилия исполнителей
1	2	3
12.07.2021	Техническая инвентаризация. Признаки самовольного строительства: Нет	К. С. Гулаков

## 4. Перечень приложений




№ п/п	Наименование приложения	Дата составления	Листов
1	2	3	4
1	Ситуационный план	15.07.2021	1

Примечание:





Условные обозначения:

-  - контур сооружения и наружные размеры
- a1 - литер
-  - кран
-  - граница земельного участка



РУП "Минское городское агентство по государственной регистрации и земельному кадастру"

Склад металла

Республика Беларусь, г. Минск, на территории ул. Тимирязева, 29

Система координат 1963 года

Составлен по состоянию на: 12.07.2021

Масштаб	Лист 1	Листов 1	Стр. 4
1:1000	Инициалы, Фамилия	Подпись	Дата
Составил	К.С. Гулаков		15.07.2021
Изготовил	К.С. Гулаков		15.07.2021
Проверил	Е.Д. Кучук		15.07.2021